JELMAGYARÁZAT

közigazgatási határ

szintvonal

telekhatár



NAGYHUTA
M=1:6000

	B1				
A2	B2	C2			
A3	B3	C3			
A4	B4	C4	D4		
A5	B5	C5	D5	E5	F5
	B6	C6	D6	E6	F6
		C7	D7	E7	F7
		C8	D8	E8	F8
				E9	F9

Alaptérkép KÜLTERÜLET
2023. 08. hó

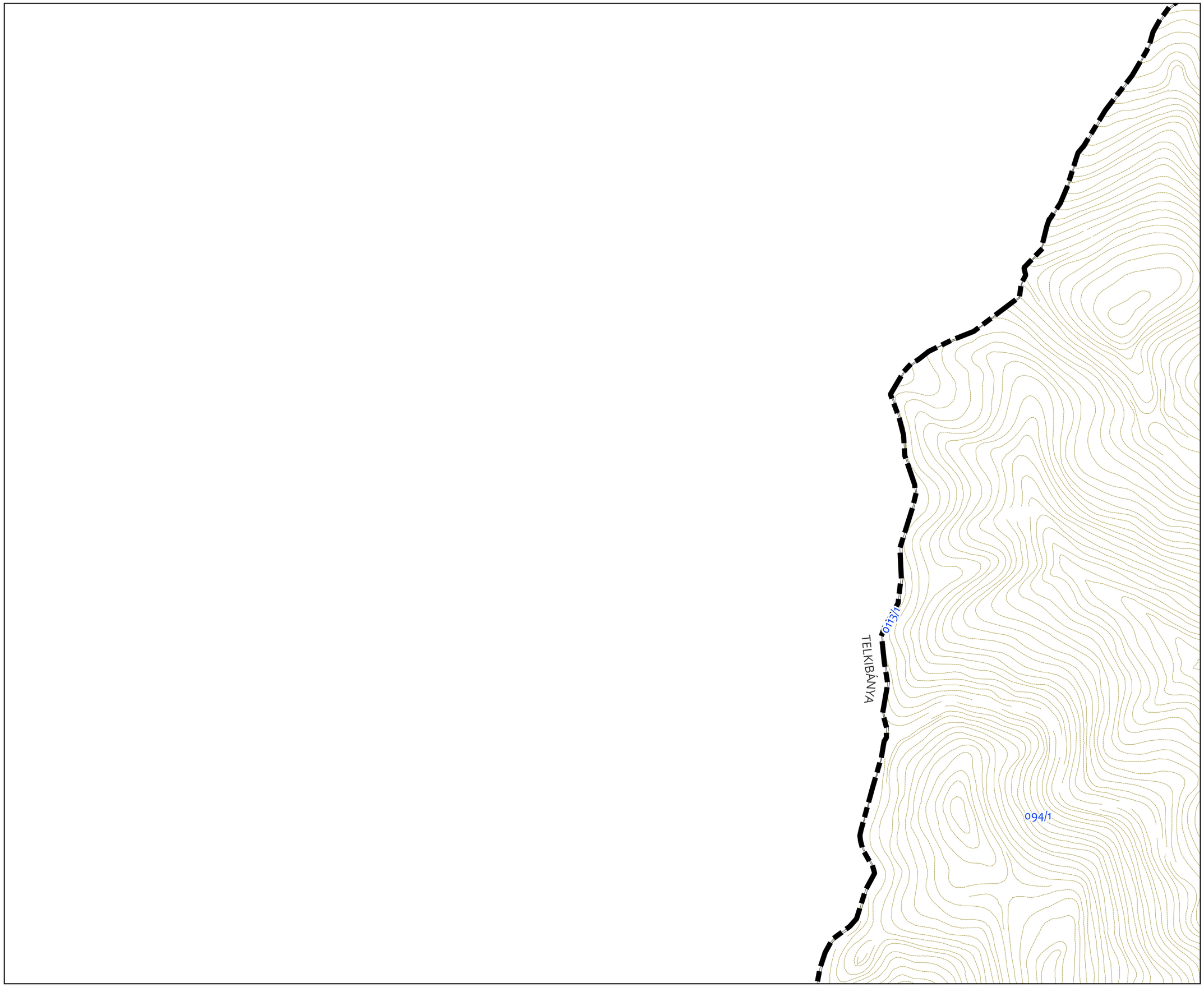

JELMAGYARÁZAT

közigazgatási határ

szintvonal

telekhatár

NAGYHUTA
M=1:6000

	B1				
A2	B2	C2			
A3	B3	C3			
A4	B4	C4	D4		
A5	B5	C5	D5	E5	F5
	B6	C6	D6	E6	F6
		C7	D7	E7	F7
		C8	D8	E8	F8
				E9	F9

Alaptérkép KÜLTERÜLET
2023. 08. hó

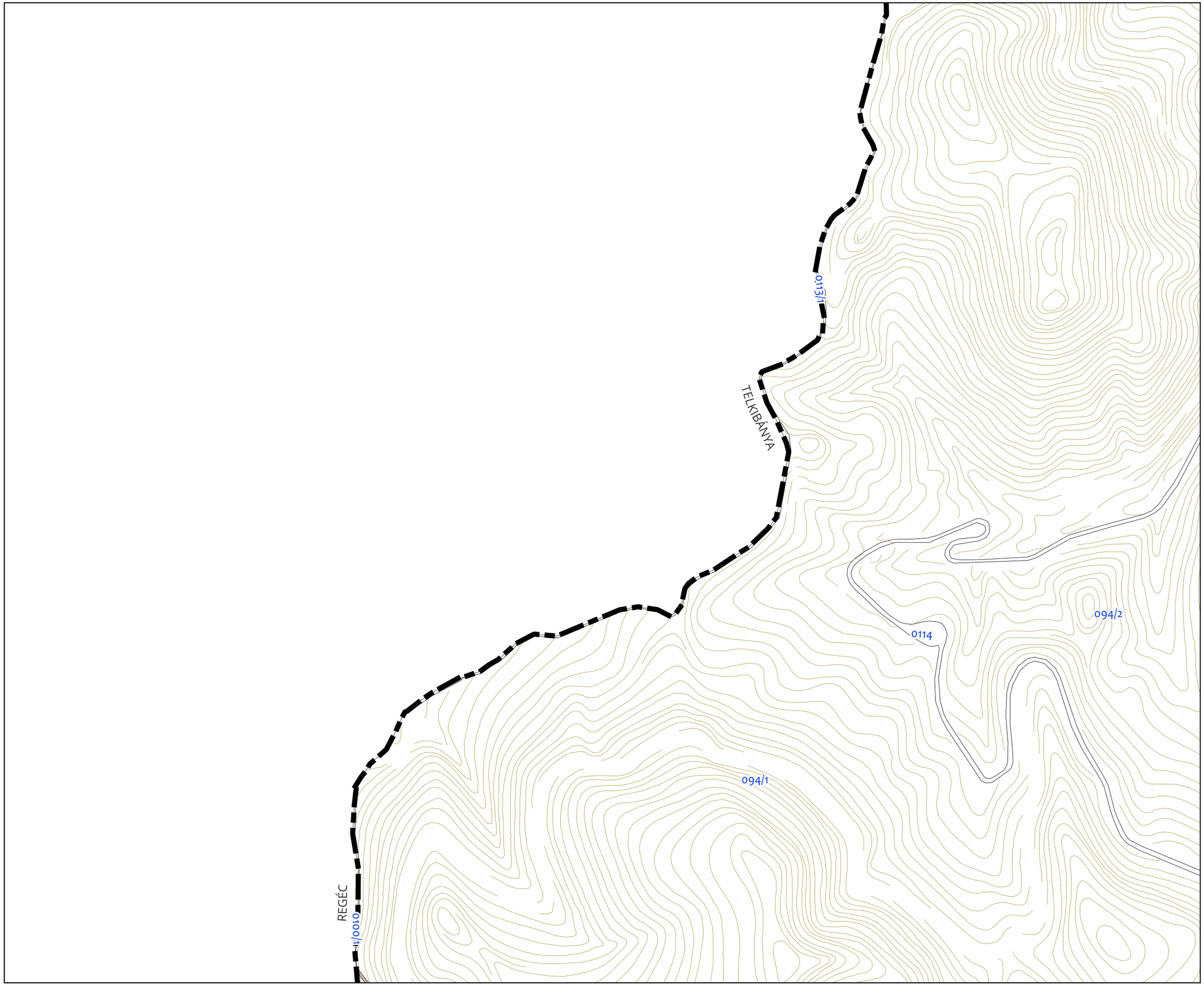

JELMAGYARÁZAT

közigazgatási határ
szintvonal
telekhatár

NAGYHUTA
M=1:6000

	B1				
A2	B2	C2			
A3	B3	C3			
A4	B4	C4	D4		
A5	B5	C5	D5	E5	F5
	B6	C6	D6	E6	F6
		C7	D7	E7	F7
		C8	D8	E8	F8
				E9	F9

Alaptérkép KÜLTERÜLET
2023. 08. hó

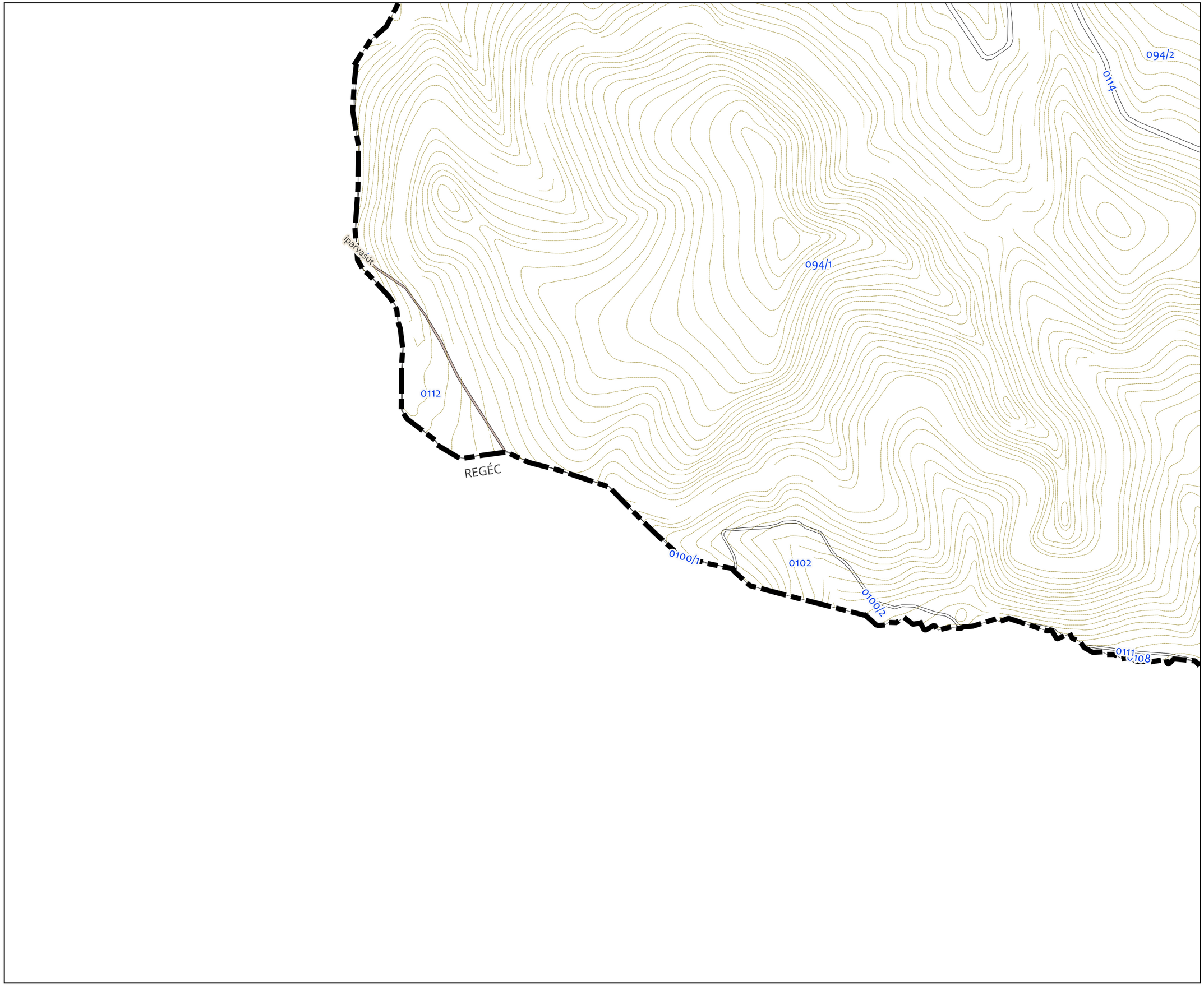

JELMAGYARÁZAT

közigazgatási határ

szintvonal

telekhatár

NAGYHUTA
M=1:6000

	B1				
A2	B2	C2			
A3	B3	C3			
A4	B4	C4	D4		
A5	B5	C5	D5	E5	F5
	B6	C6	D6	E6	F6
		C7	D7	E7	F7
		C8	D8	E8	F8
				E9	F9

Alaptérkép KÜLTERÜLET
2023. 08. hó

JELMAGYARÁZAT

közigazgatási határ

szintvonal

telekhatár

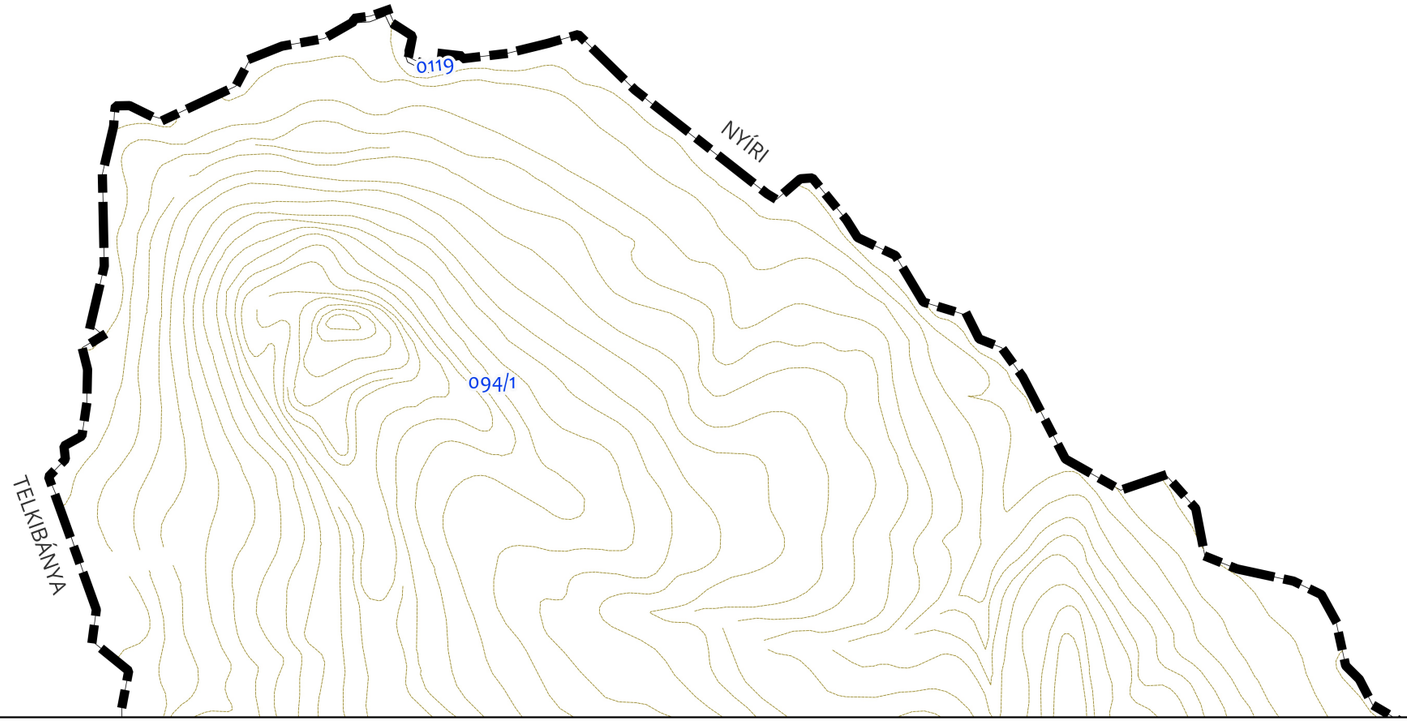

	B1				
A2	B2	C2			
A3	B3	C3			
A4	B4	C4	D4		
A5	B5	C5	D5	E5	F5
	B6	C6	D6	E6	F6
		C7	D7	E7	F7
		C8	D8	E8	F8
				E9	F9

NAGYHUTA
M=1:6000

Alaptérkép KÜLTERÜLET
2023. 08. hó

JELMAGYARÁZAT

közigazgatási határ
szintvonal
telekhatár

NYÍRI

TELKIBÁNYA

Bozsva-patak

094/1

094/2

0113/1

0113/2

0116/9

0116/10

0116/11

0116/12

0116/13

0116/14

0116/15

0116/16

0116/17

0116/18

0116/19

0116/20

0116/21

0116/22

0116/23

0116/24

0116/25

0116/26

0116/27

0116/28

0116/29

0116/30

0116/31

0116/32

0116/33

0116/34

0116/35

0116/36

0116/37

0116/38

0116/39

0116/40

0116/41

0116/42

0116/43

0116/44

0117

0118/12

0118/13

0118/14

0118/15

0118/16

0118/17

0118/18

0118/19

0118/20

0118/21

NAGYHUTA
M=1:6000

	B1				
A2	B2	C2			
A3	B3	C3			
A4	B4	C4	D4		
A5	B5	C5	D5	E5	F5
	B6	C6	D6	E6	F6
		C7	D7	E7	F7
		C8	D8	E8	F8
				E9	F9

Alaptérkép KÜLTERÜLET
2023. 08. hó

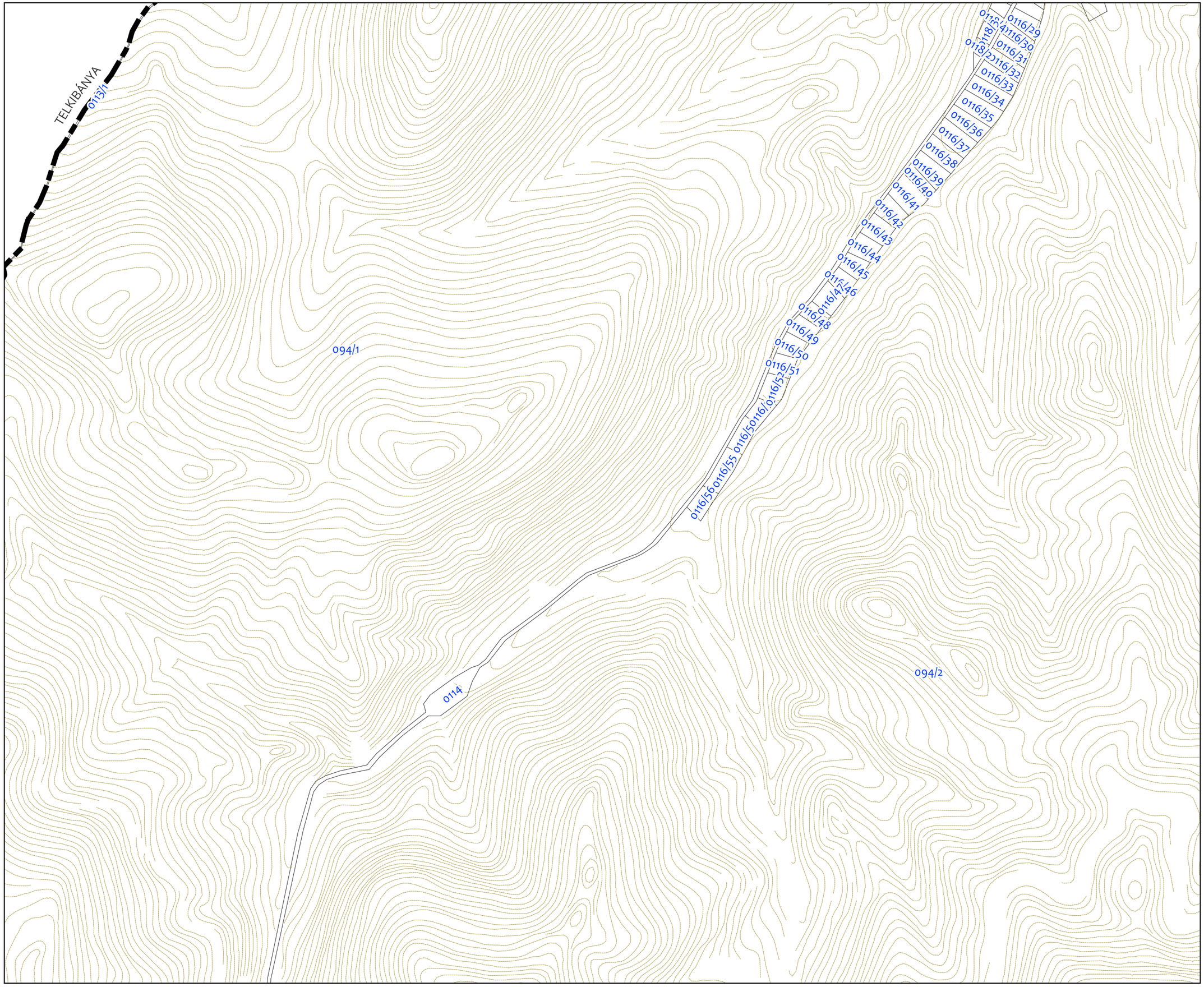

JELMAGYARÁZAT

- közigazgatási határ
- szintvonal
- telekhatár

NAGYHUTA
M=1:6000

	B1				
A2	B2	C2			
A3	B3	C3			
A4	B4	C4	D4		
A5	B5	C5	D5	E5	F5
	B6	C6	D6	E6	F6
		C7	D7	E7	F7
		C8	D8	E8	F8
				E9	F9

Alaptérkép KÜLTERÜLET
2023. 08. hó

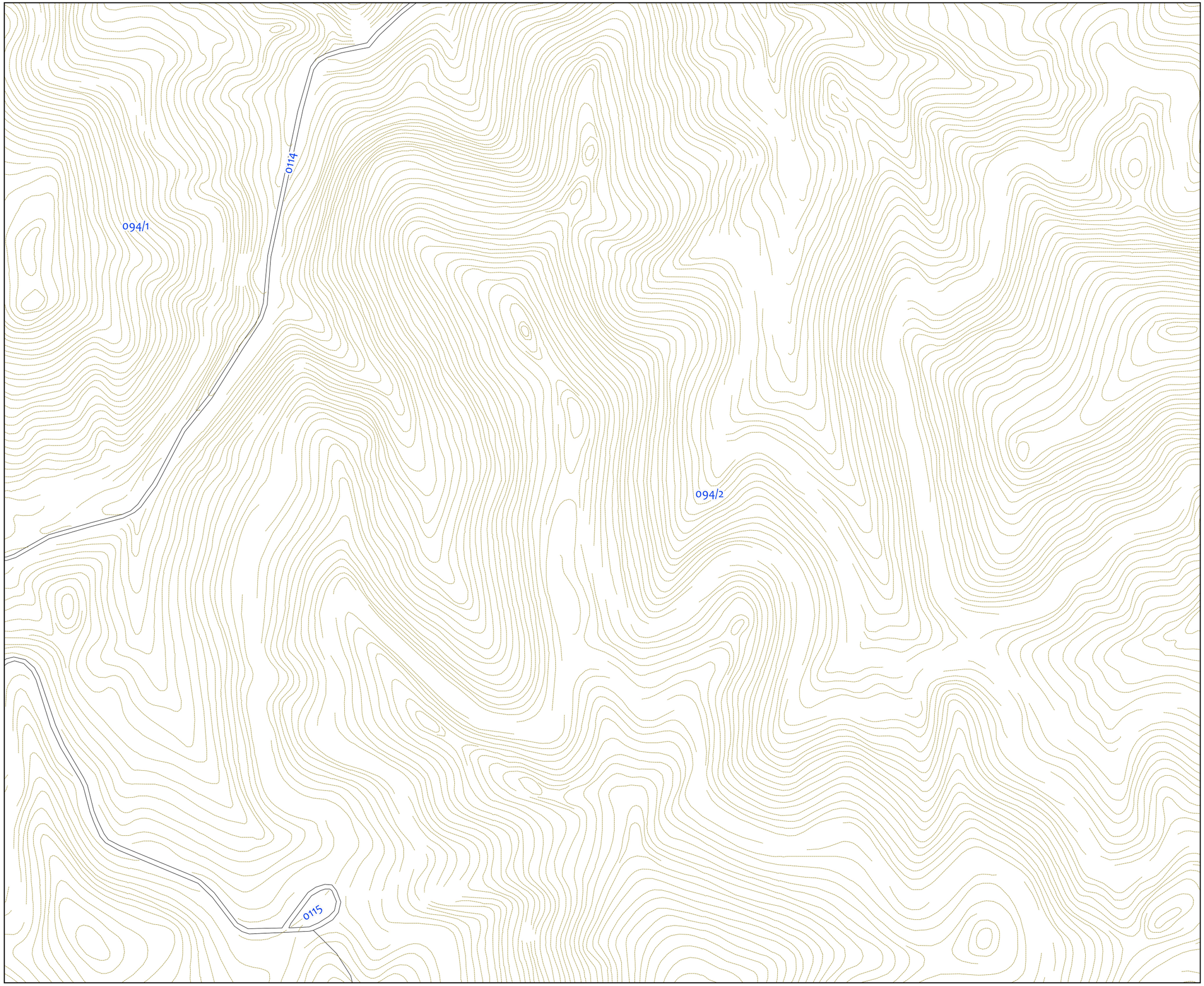

JELMAGYARÁZAT

- szintvonal
- telekhatár

NAGYHUTA
M=1:6000

	B1				
A2	B2	C2			
A3	B3	C3			
A4	B4	C4	D4		
A5	B5	C5	D5	E5	F5
	B6	C6	D6	E6	F6
		C7	D7	E7	F7
		C8	D8	E8	F8
				E9	F9

Alaptérkép KÜLTERÜLET
2023. 08. hó

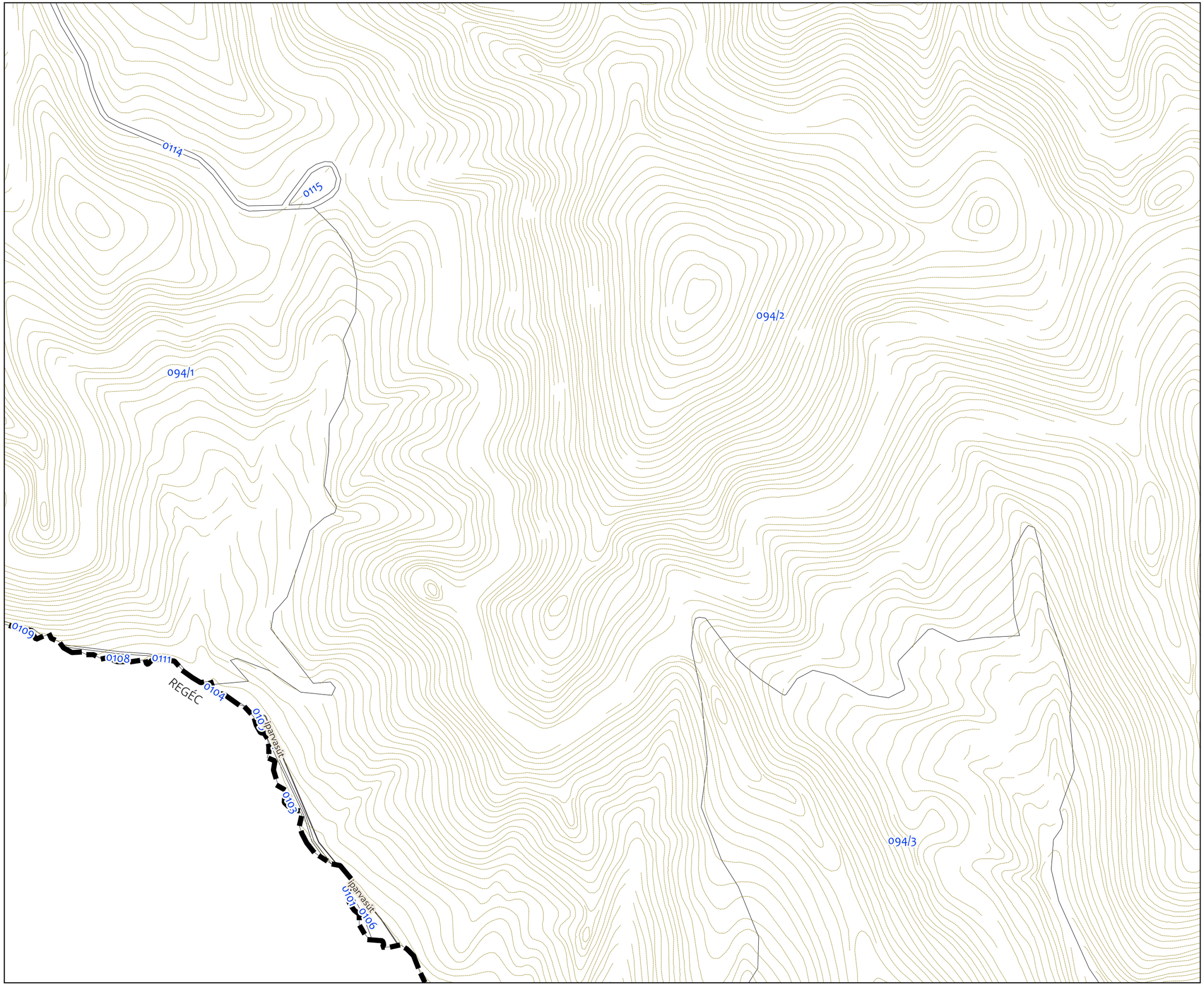

JELMAGYARÁZAT

közigazgatási határ

szintvonal

telekhatár

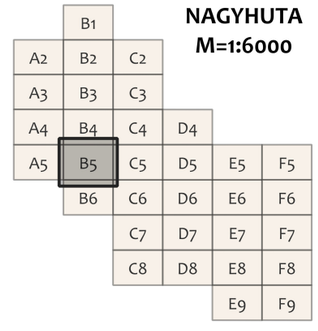

NAGYHUTA
M=1:6000

Alaptérkép KÜLTERÜLET
2023. 08. hó

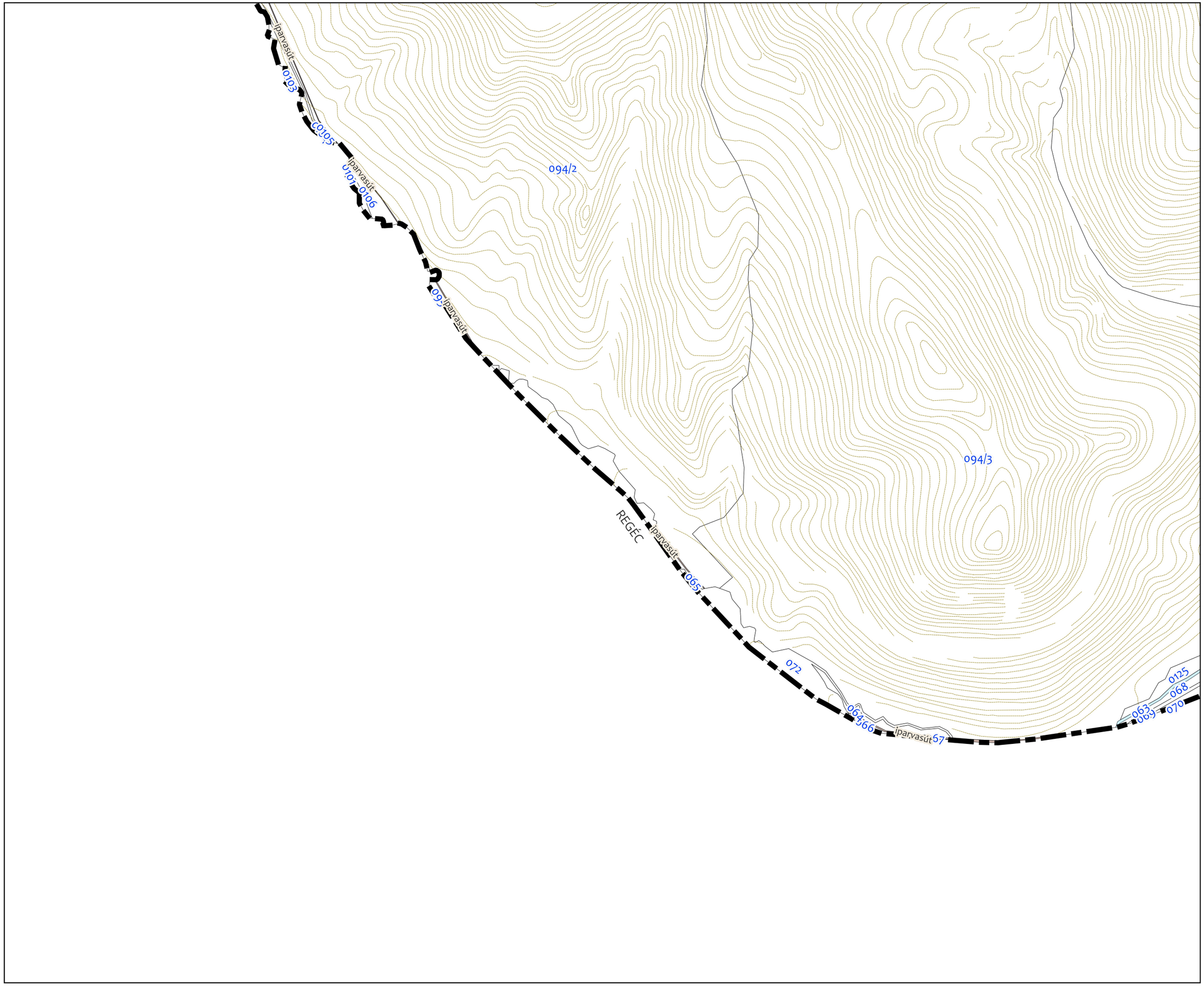

JELMAGYARÁZAT

- közigazgatási határ
- szintvonal
- telekhatár
- patak

	B1				
A2	B2	C2			
A3	B3	C3			
A4	B4	C4	D4		
A5	B5	C5	D5	E5	F5
	B6	C6	D6	E6	F6
		C7	D7	E7	F7
		C8	D8	E8	F8
				E9	F9

NAGYHUTA
M=1:6000

Alaptérkép KÜLTERÜLET
2023. 08. hó

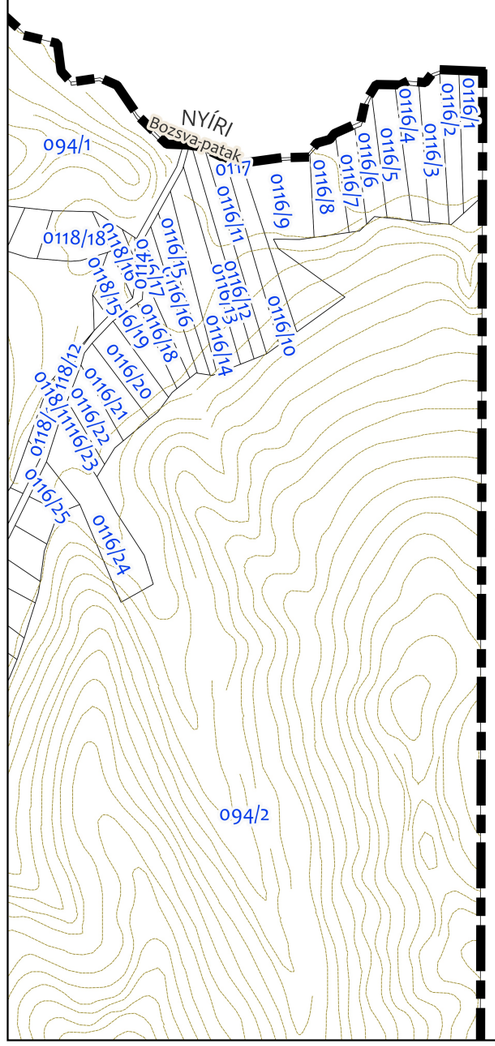

JELMAGYARÁZAT

közigazgatási határ

szintvonal

telekhatár

	B1				
A2	B2	C2			
A3	B3	C3			
A4	B4	C4	D4		
A5	B5	C5	D5	E5	F5
	B6	C6	D6	E6	F6
		C7	D7	E7	F7
		C8	D8	E8	F8
				E9	F9

NAGYHUTA
M=1:6000

Alaptérkép KÜLTERÜLET
2023. 08. hó



JELMAGYARÁZAT

- közigazgatási határ
- szintvonal
- telekhatár

NAGYHUTA
M=1:6000

	B1				
A2	B2	C2			
A3	B3	C3			
A4	B4	C4	D4		
A5	B5	C5	D5	E5	F5
	B6	C6	D6	E6	F6
		C7	D7	E7	F7
		C8	D8	E8	F8
				E9	F9

Alaptérkép KÜLTERÜLET
2023. 08. hó

BÓZSVA

094/2

JELMAGYARÁZAT

közigazgatási határ

szintvonal

telekhatár

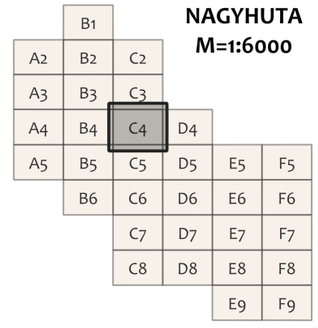

NAGYHUTA
M=1:6000

Alaptérkép KÜLTERÜLET
2023. 08. hó

JELMAGYARÁZAT

közigazgatási határ
szintvonal
telekhatár
patak

BÓZSVA

094/3
094/2
094/4
075/2
069
079
078
045
060
iparvasút

NAGYHUTA
M=1:6000

	B1				
A2	B2	C2			
A3	B3	C3			
A4	B4	C4	D4		
A5	B5	C5	D5	E5	F5
	B6	C6	D6	E6	F6
		C7	D7	E7	F7
		C8	D8	E8	F8
				E9	F9

Alaptérkép KÜLTERÜLET
2023. 08. hó

JELMAGYARÁZAT

- közigazgatási határ
- szintvonal
- telekhatár
- patak

BÓZSVA

REGÉC

094/2

094/3

094/4

045

075/1

073/2

073/6

073/5

073/3

068

069

070

065

0125

075/2

078

079

060

076

077

Kemence-patak

iparvasút

udvar és
vadászkastély

szálloda
és udvar

NAGYHUTA
M=1:6000

	B1				
A2	B2	C2			
A3	B3	C3			
A4	B4	C4	D4		
A5	B5	C5	D5	E5	F5
	B6	C6	D6	E6	F6
		C7	D7	E7	F7
		C8	D8	E8	F8
				E9	F9

Alaptérkép KÜLTERÜLET
2023. 08. hó

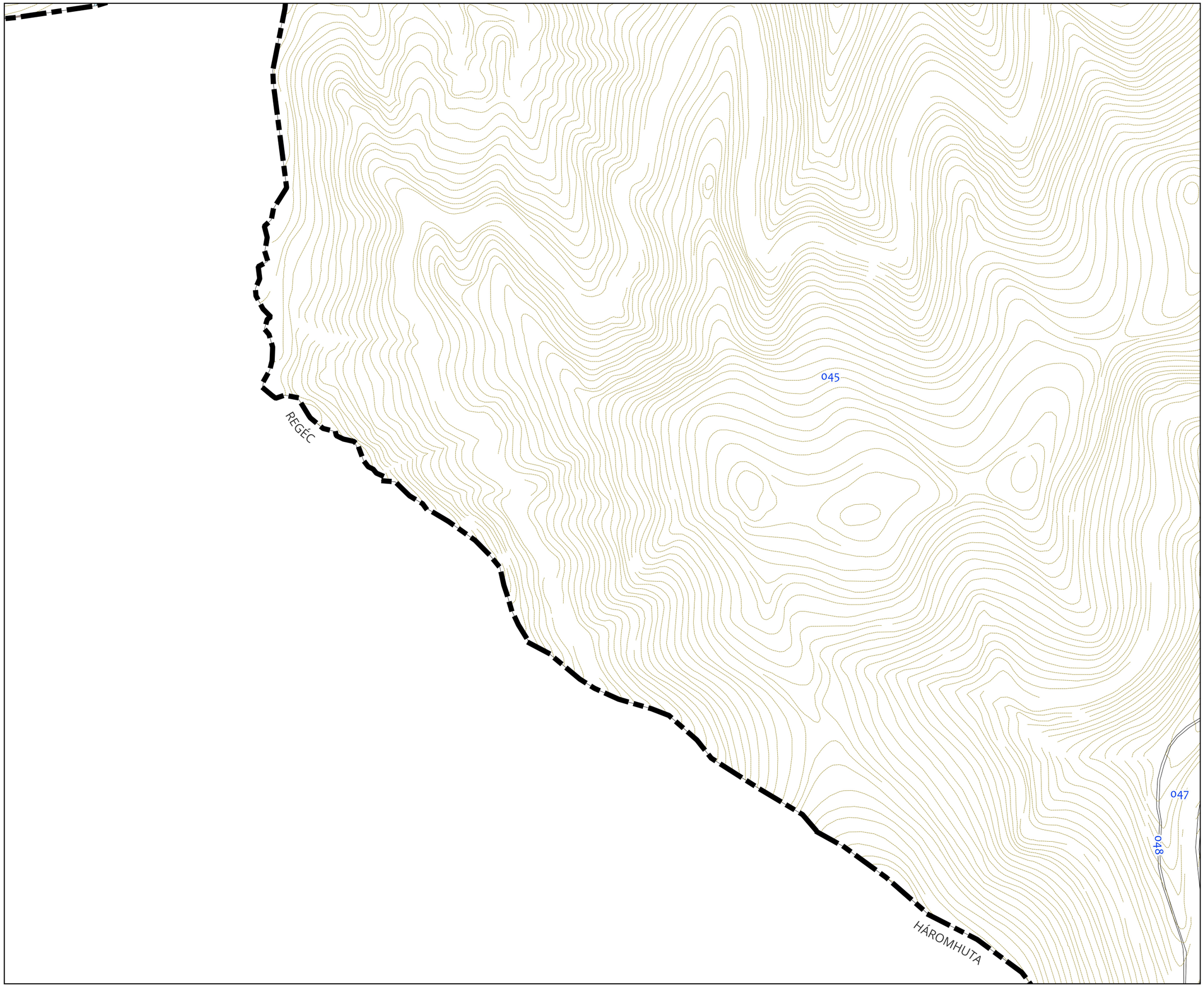

JELMAGYARÁZAT

- közigazgatási határ
- szintvonal
- telekhatár
- patak

NAGYHUTA
M=1:6000

	B1				
A2	B2	C2			
A3	B3	C3			
A4	B4	C4	D4		
A5	B5	C5	D5	E5	F5
	B6	C6	D6	E6	F6
		C7	D7	E7	F7
		C8	D8	E8	F8
				E9	F9

Alaptérkép KÜLTERÜLET
2023. 08. hó

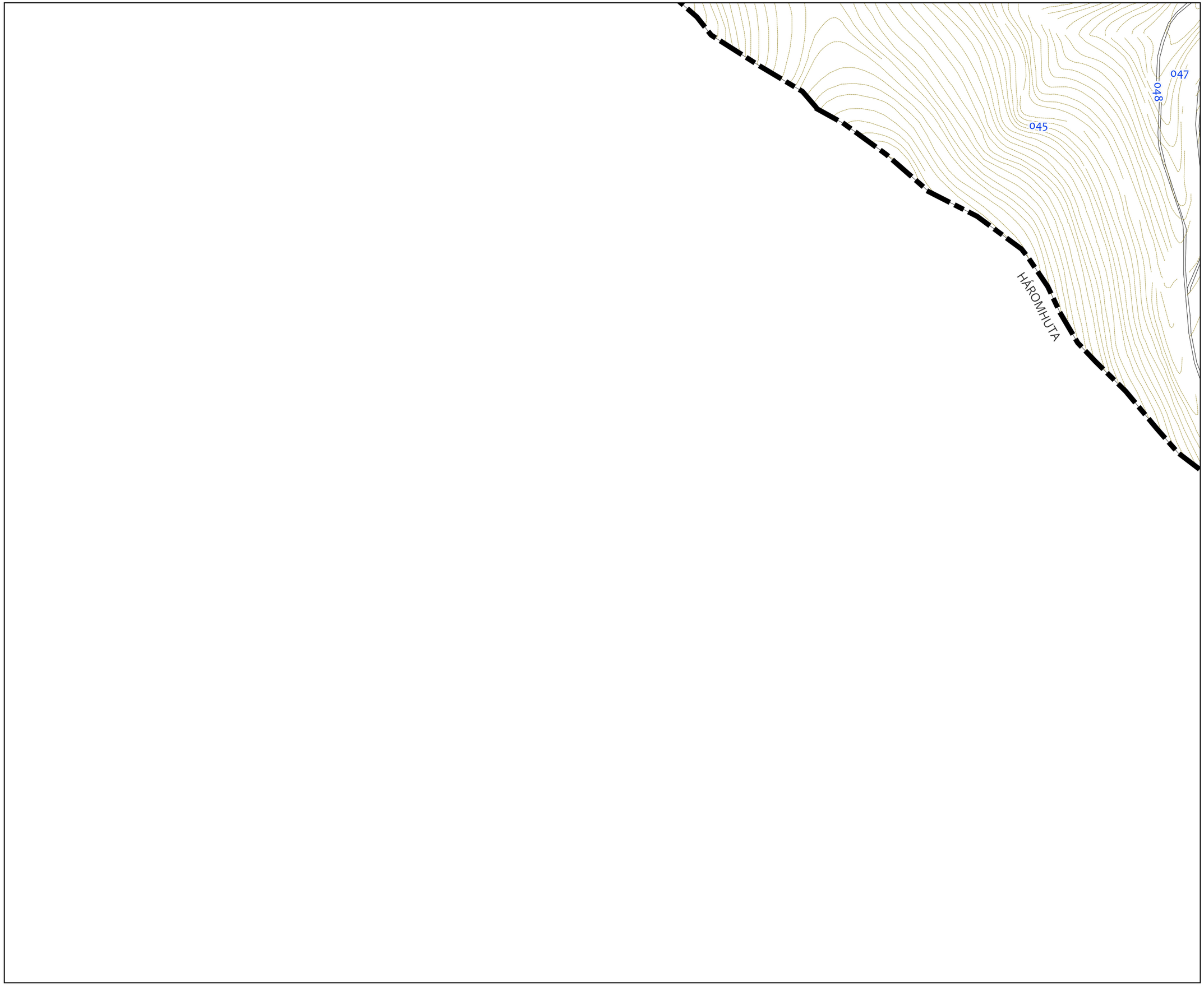

JELMAGYARÁZAT

közigazgatási határ

szintvonal

telekhatár

	B1				
A2	B2	C2			
A3	B3	C3			
A4	B4	C4	D4		
A5	B5	C5	D5	E5	F5
	B6	C6	D6	E6	F6
		C7	D7	E7	F7
		C8	D8	E8	F8
				E9	F9

NAGYHUTA
M=1:6000

Alaptérkép KÜLTERÜLET
2023. 08. hó

JELMAGYARÁZAT

közigazgatási határ
szintvonal
telekhatár
patak

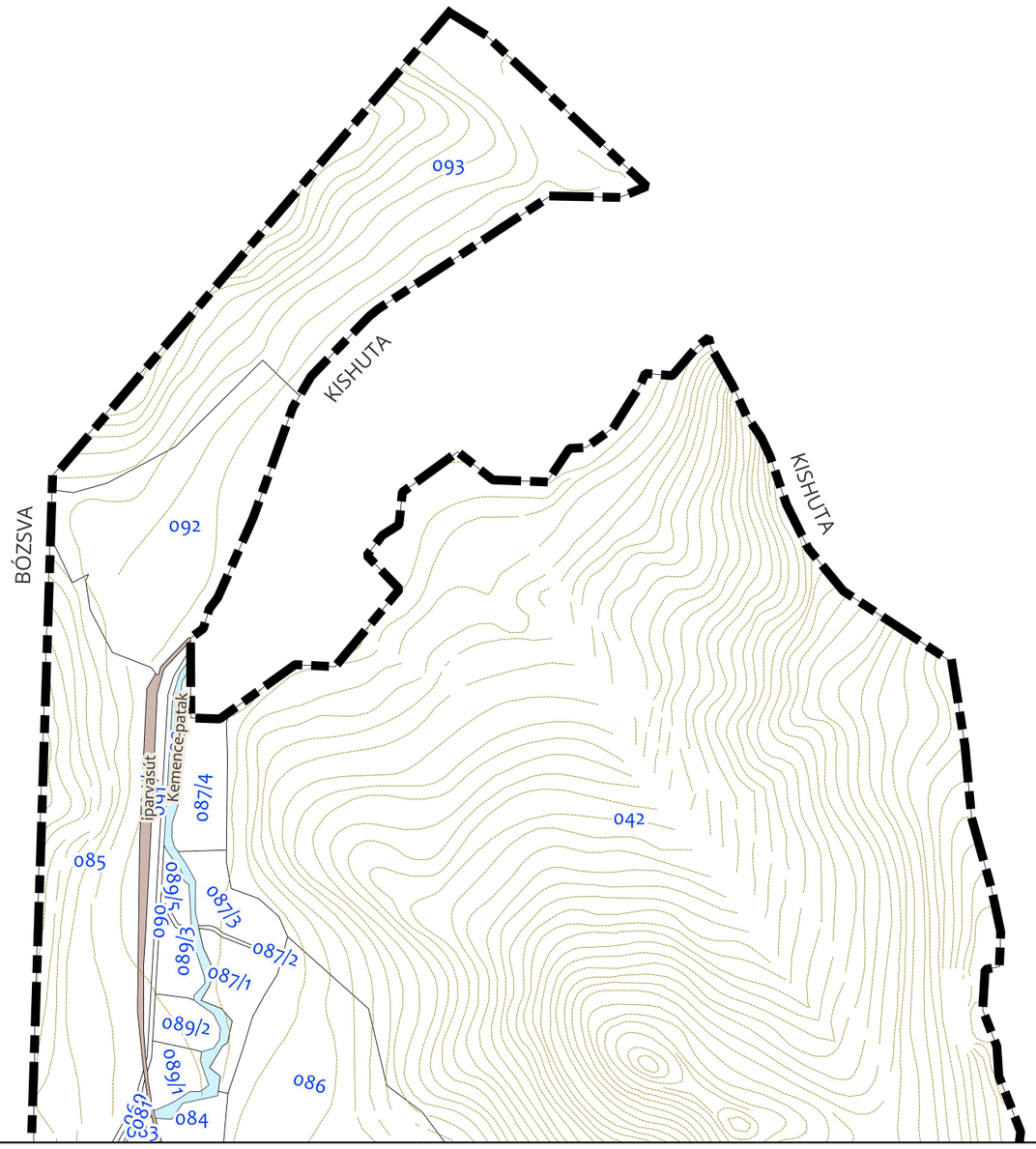

NAGYHUTA
M=1:6000

	B1				
A2	B2	C2			
A3	B3	C3			
A4	B4	C4	D4		
A5	B5	C5	D5	E5	F5
	B6	C6	D6	E6	F6
		C7	D7	E7	F7
		C8	D8	E8	F8
				E9	F9

Alaptérkép KÜLTERÜLET
2023. 08. hó

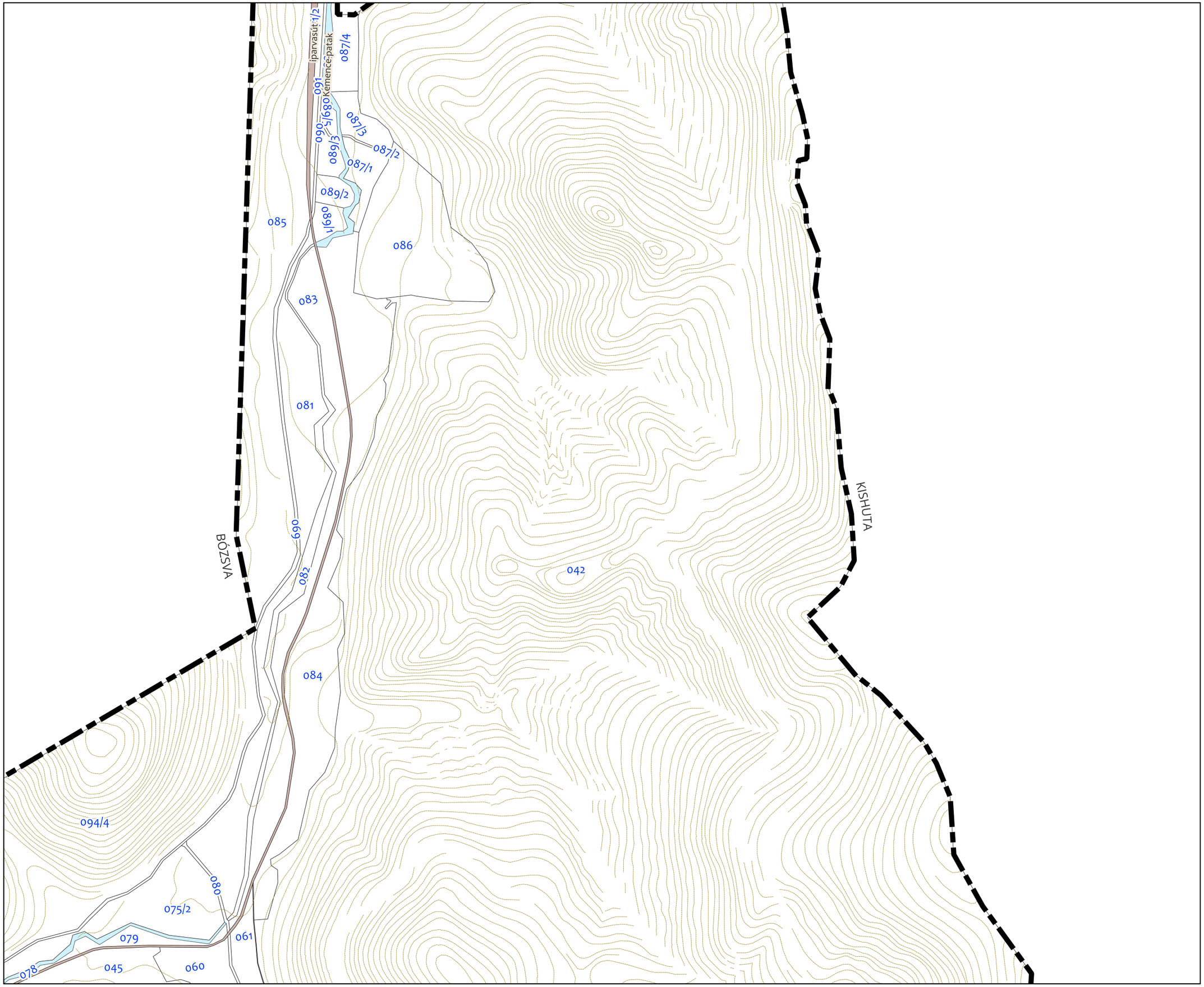

JELMAGYARÁZAT

- közigazgatási határ
- szintvonal
- telekhatár
- patak

NAGYHUTA
M=1:6000

	B1				
A2	B2	C2			
A3	B3	C3			
A4	B4	C4	D4		
A5	B5	C5	D5	E5	F5
	B6	C6	D6	E6	F6
		C7	D7	E7	F7
		C8	D8	E8	F8
				E9	F9

Alaptérkép KÜLTERÜLET
2023. 08. hó

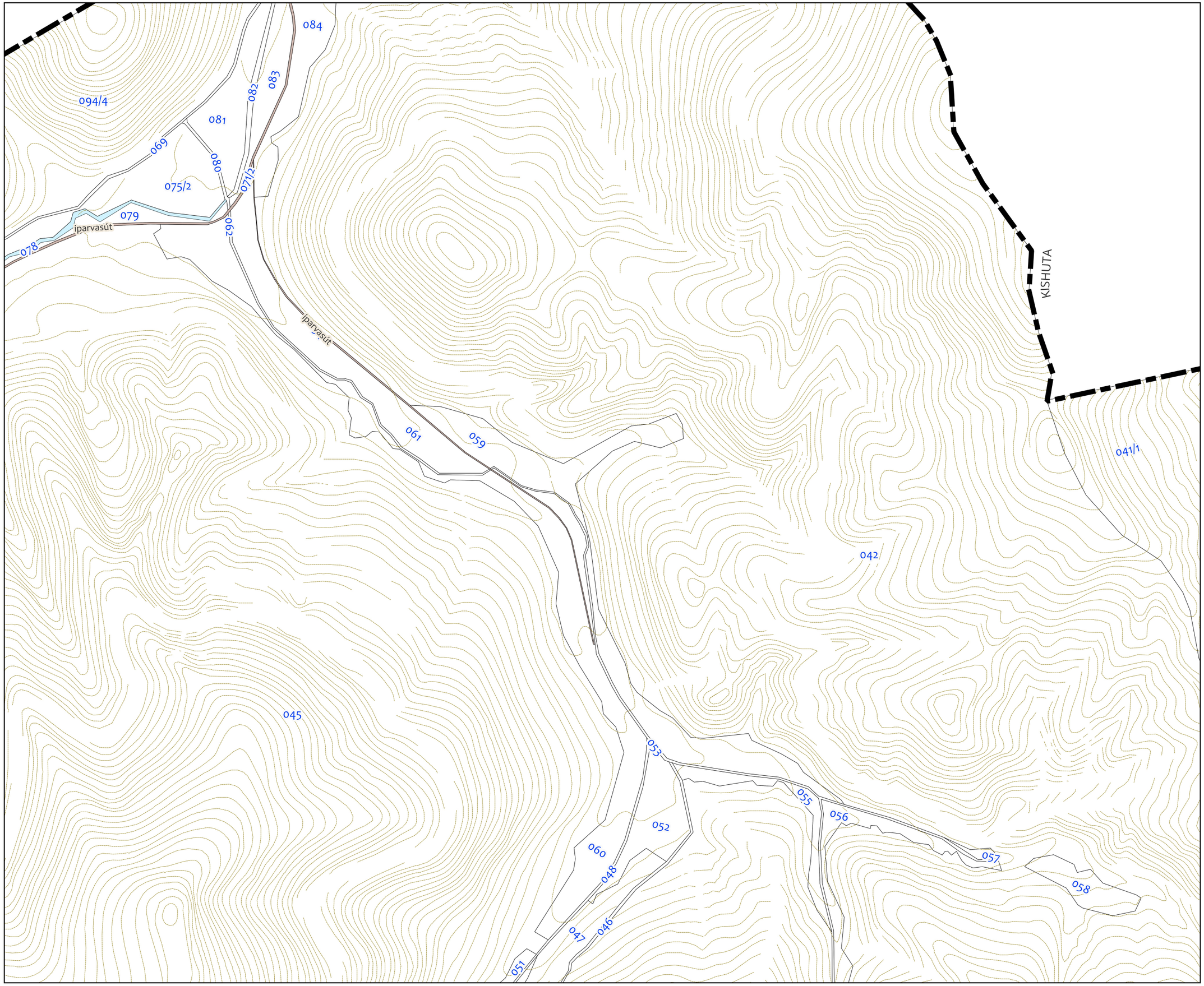

JELMAGYARÁZAT

- közigazgatási határ
- szintvonal
- telekhatár
- patak

NAGYHUTA
M=1:6000

	B1				
A2	B2	C2			
A3	B3	C3			
A4	B4	C4	D4		
A5	B5	C5	D5	E5	F5
	B6	C6	D6	E6	F6
		C7	D7	E7	F7
		C8	D8	E8	F8
				E9	F9

Alaptérkép KÜLTERÜLET
2023. 08. hó

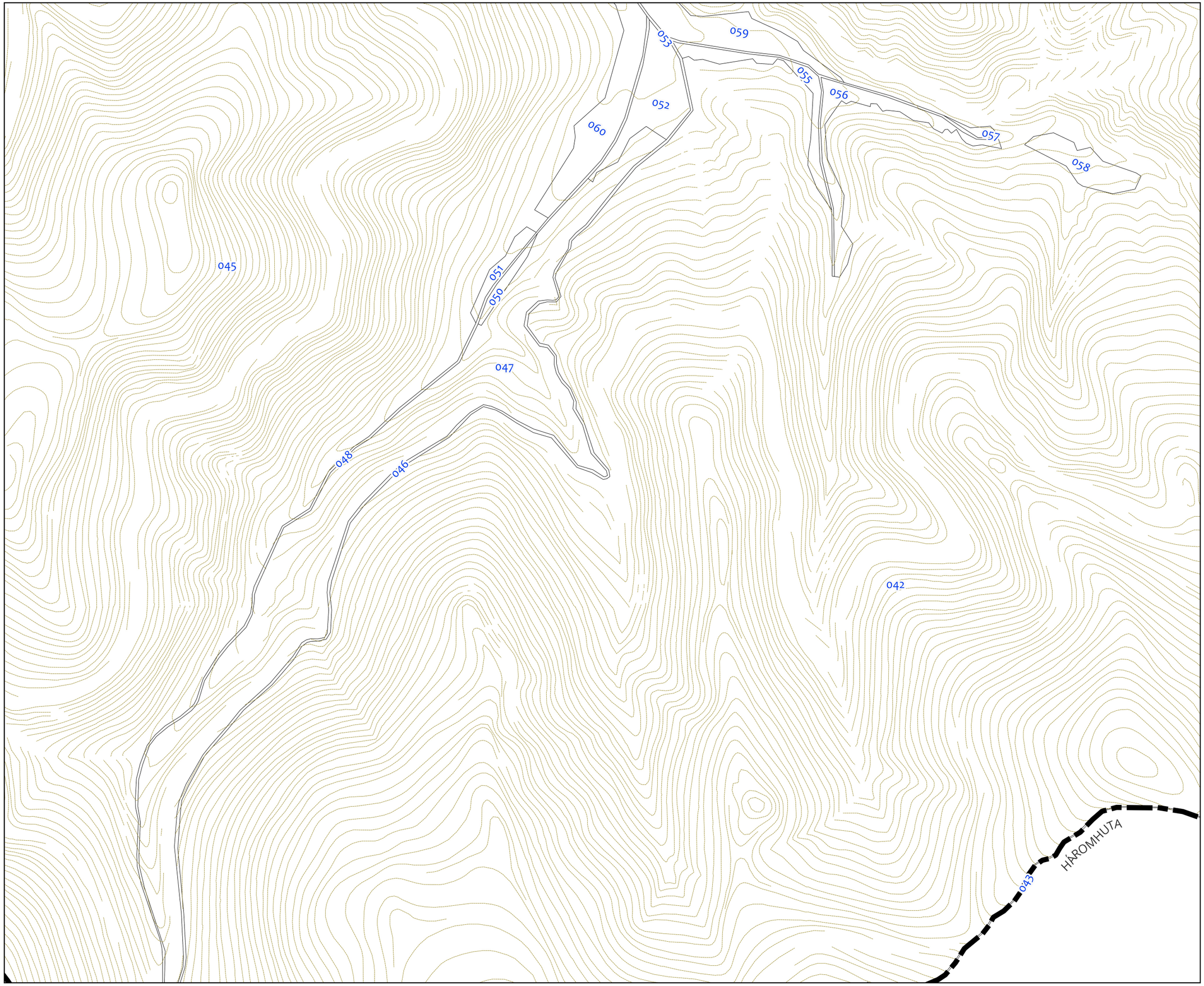

JELMAGYARÁZAT

- közigazgatási határ
- szintvonal
- telekhatár

NAGYHUTA
M=1:6000

	B1				
A2	B2	C2			
A3	B3	C3			
A4	B4	C4	D4		
A5	B5	C5	D5	E5	F5
	B6	C6	D6	E6	F6
		C7	D7	E7	F7
		C8	D8	E8	F8
				E9	F9

Alaptérkép KÜLTERÜLET
2023. 08. hó

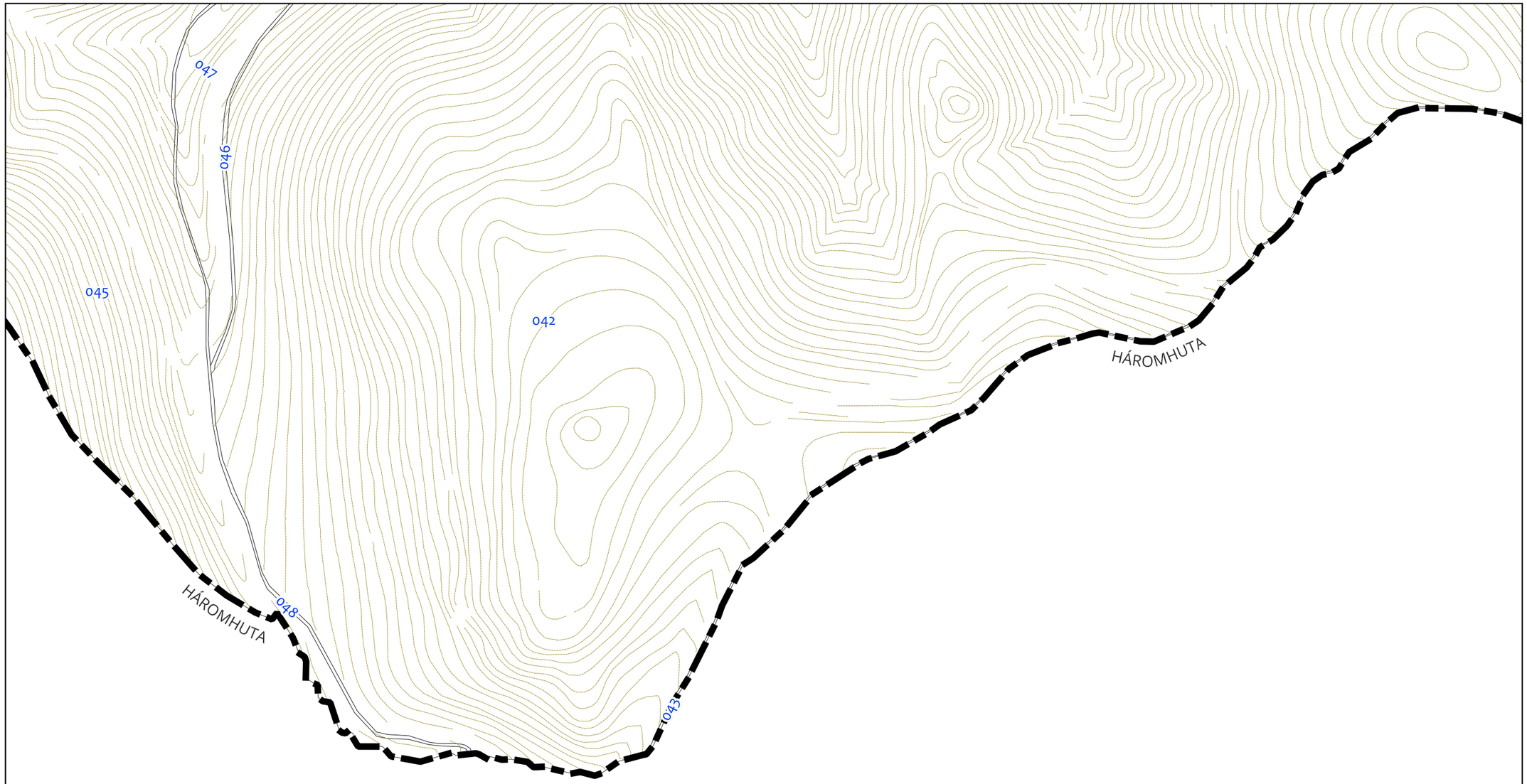

JELMAGYARÁZAT

közigazgatási határ

szintvonal

telekhatár

	B1				
A2	B2	C2			
A3	B3	C3			
A4	B4	C4	D4		
A5	B5	C5	D5	E5	F5
	B6	C6	D6	E6	F6
		C7	D7	E7	F7
		C8	D8	E8	F8
				E9	F9

NAGYHUTA
M=1:6000

Alaptérkép KÜLTERÜLET
2023. 08. hó

JELMAGYARÁZAT

- közigazgatási határ
- belter hatar
- szintvonal
- telekhatár
- belterület
- patak

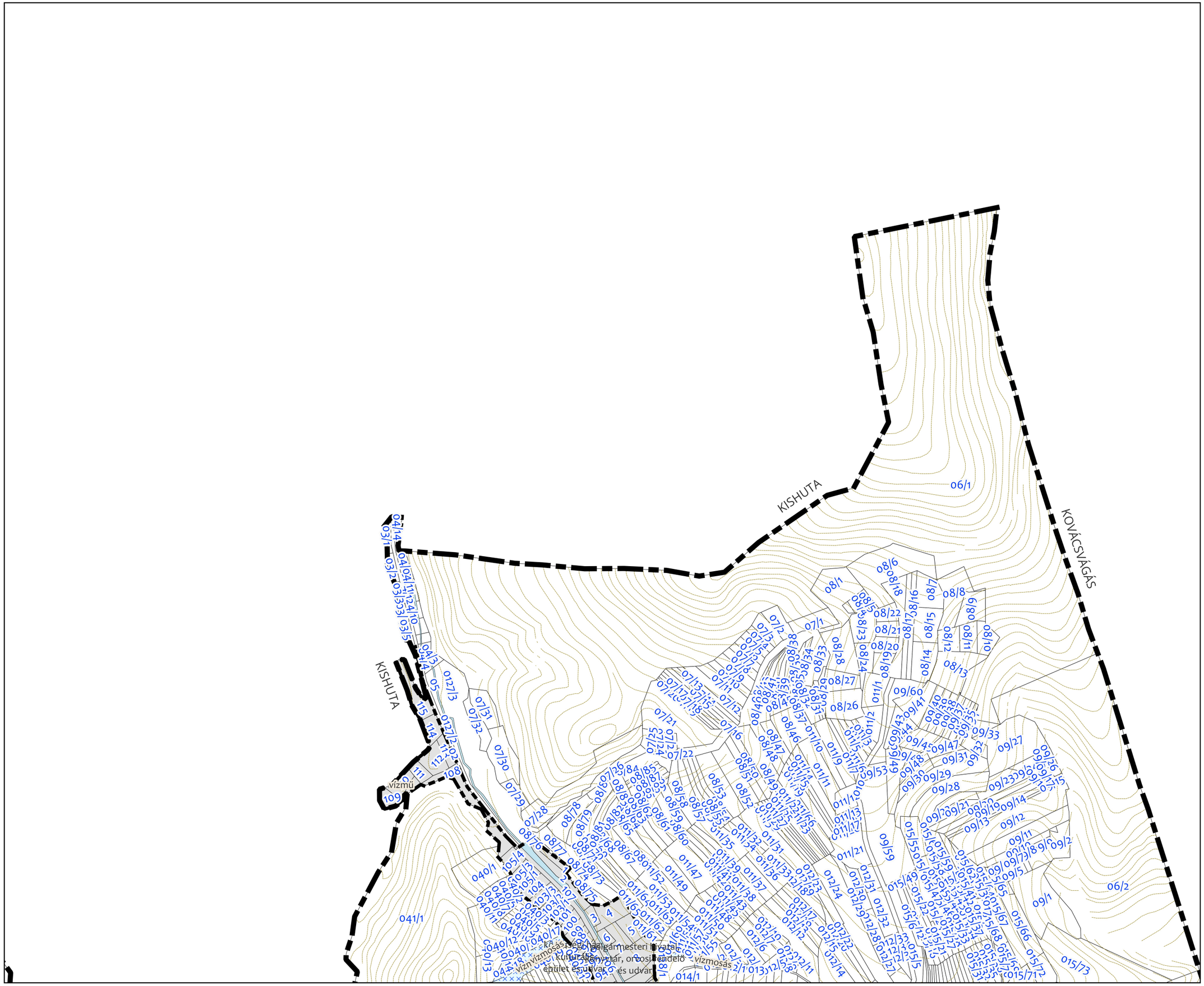

NAGYHUTA
M=1:6000

	B1				
A2	B2	C2			
A3	B3	C3			
A4	B4	C4	D4		
A5	B5	C5	D5	E5	F5
	B6	C6	D6	E6	F6
		C7	D7	E7	F7
		C8	D8	E8	F8
				E9	F9

Alaptérkép KÜLTERÜLET
2023. 08. hó

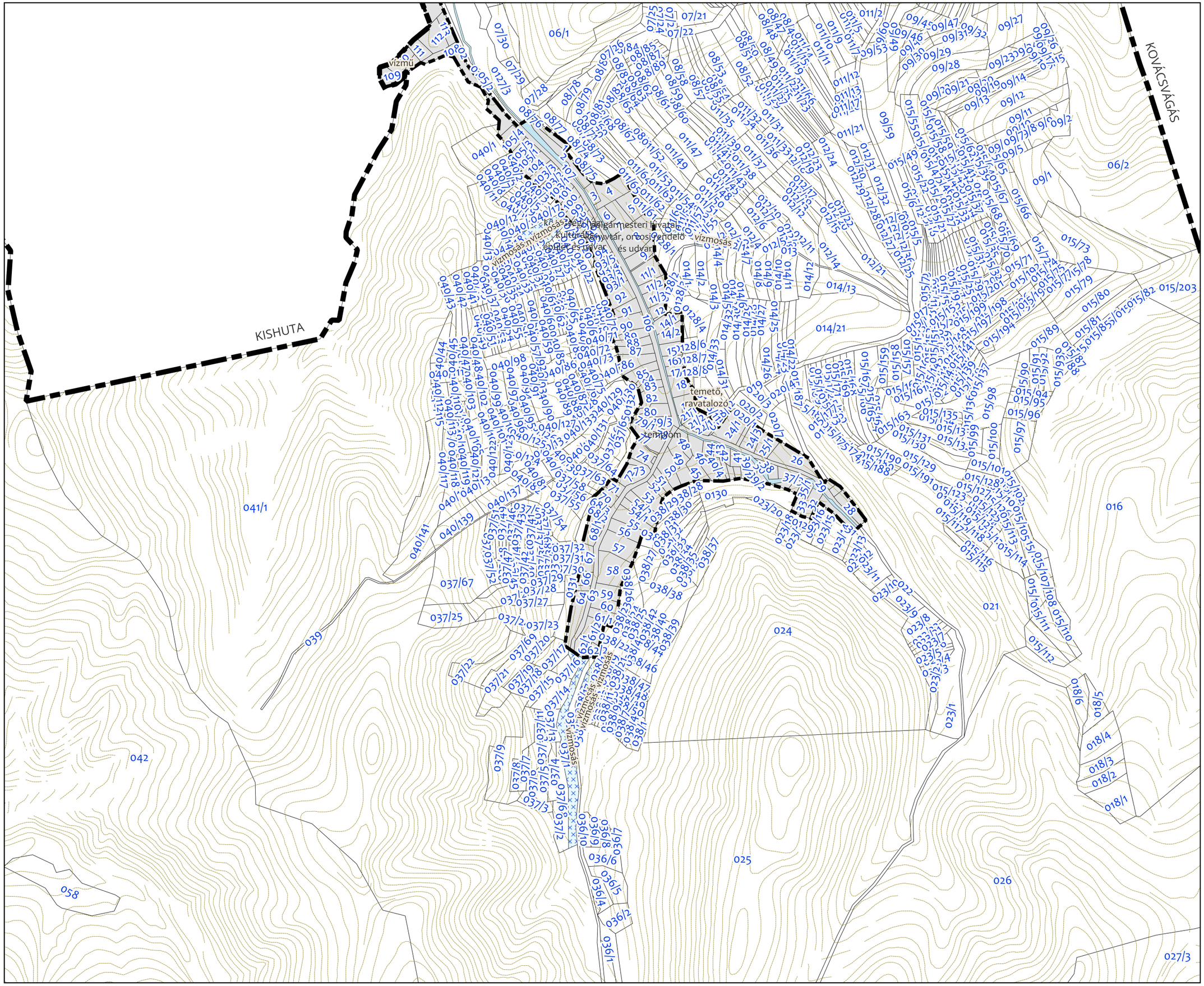

JELMAGYARÁZAT

- közigazgatási határ
- belter hatar
- szintvonal
- telekhatár
- belterület
- patak

NAGYHUTA
M=1:6000

	B1				
A2	B2	C2			
A3	B3	C3			
A4	B4	C4	D4		
A5	B5	C5	D5	E5	F5
	B6	C6	D6	E6	F6
		C7	D7	E7	F7
		C8	D8	E8	F8
				E9	F9

Alaptérkép KÜLTERÜLET
2023. 08. hó

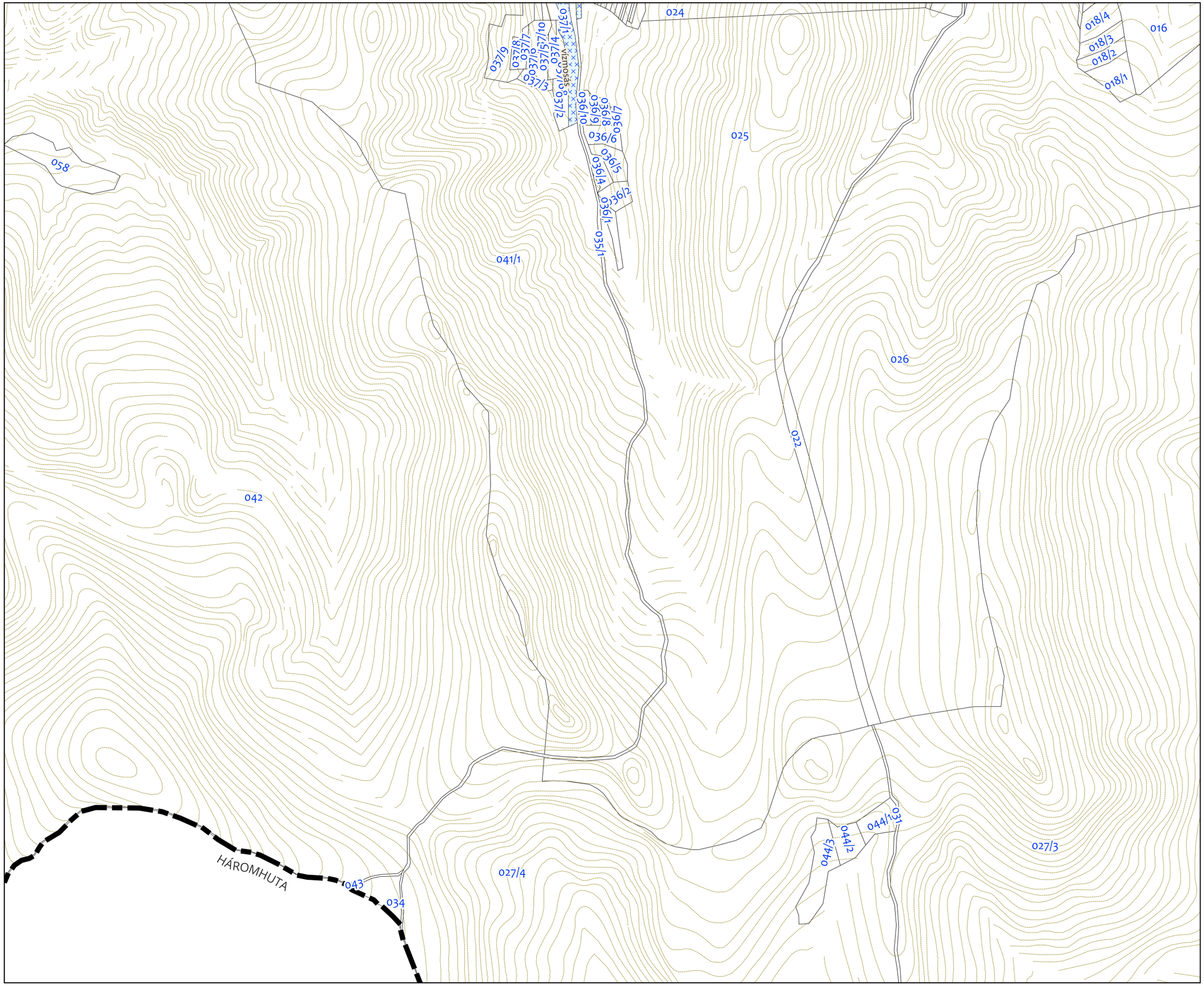

JELMAGYARÁZAT

- közigazgatási határ
- szintvonal
- telekhatár

NAGYHUTA
M=1:6000

	B1				
A2	B2	C2			
A3	B3	C3			
A4	B4	C4	D4		
A5	B5	C5	D5	E5	F5
	B6	C6	D6	E6	F6
		C7	D7	E7	F7
		C8	D8	E8	F8
				E9	F9

Alaptérkép KÜLTERÜLET
2023. 08. hó

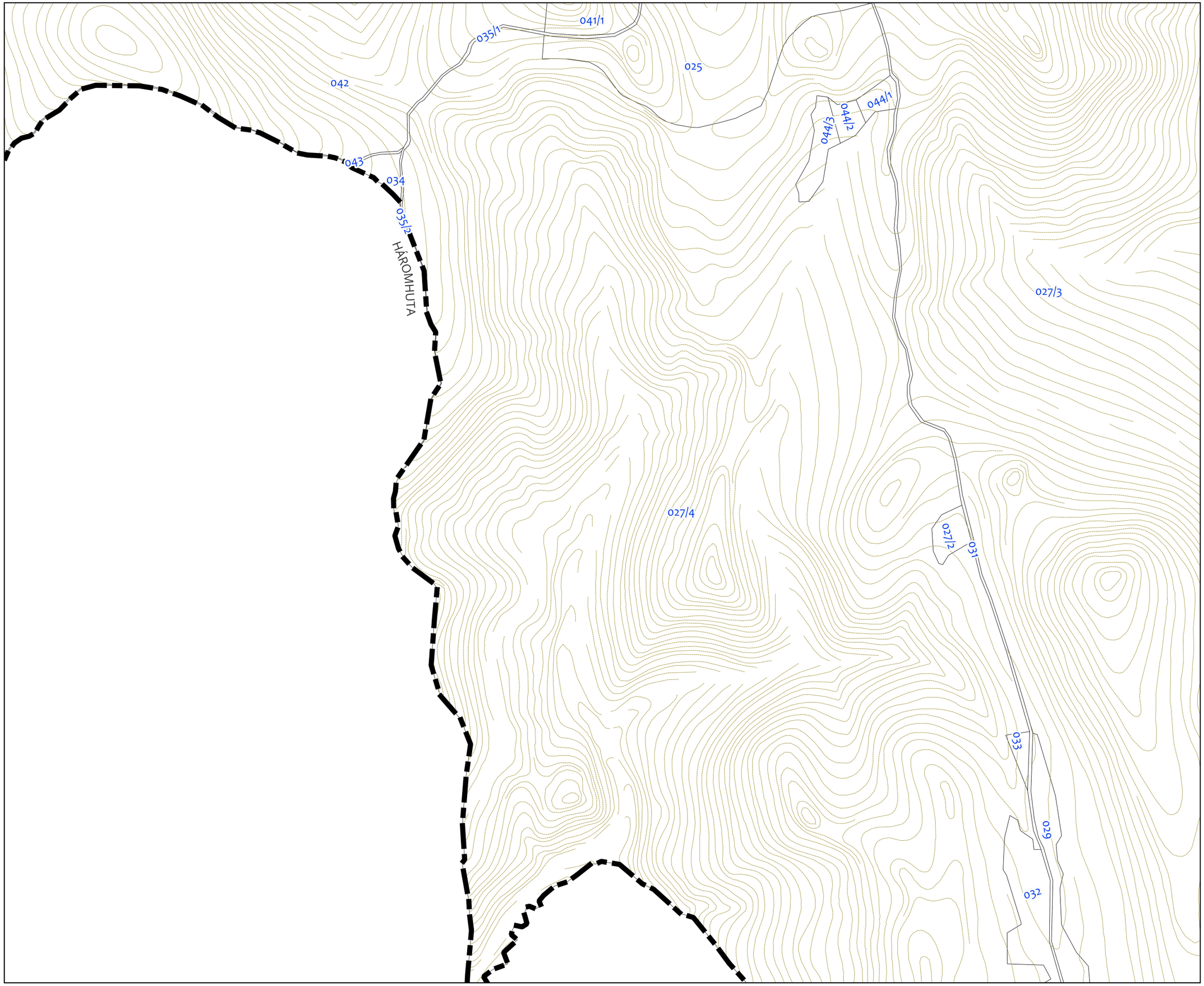

JELMAGYARÁZAT

- közigazgatási határ
- szintvonal
- telekhatár

	B1				
A2	B2	C2			
A3	B3	C3			
A4	B4	C4	D4		
A5	B5	C5	D5	E5	F5
	B6	C6	D6	E6	F6
		C7	D7	E7	F7
		C8	D8	E8	F8
				E9	F9

NAGYHUTA
M=1:6000

Alaptérkép KÜLTERÜLET
2023. 08. hó

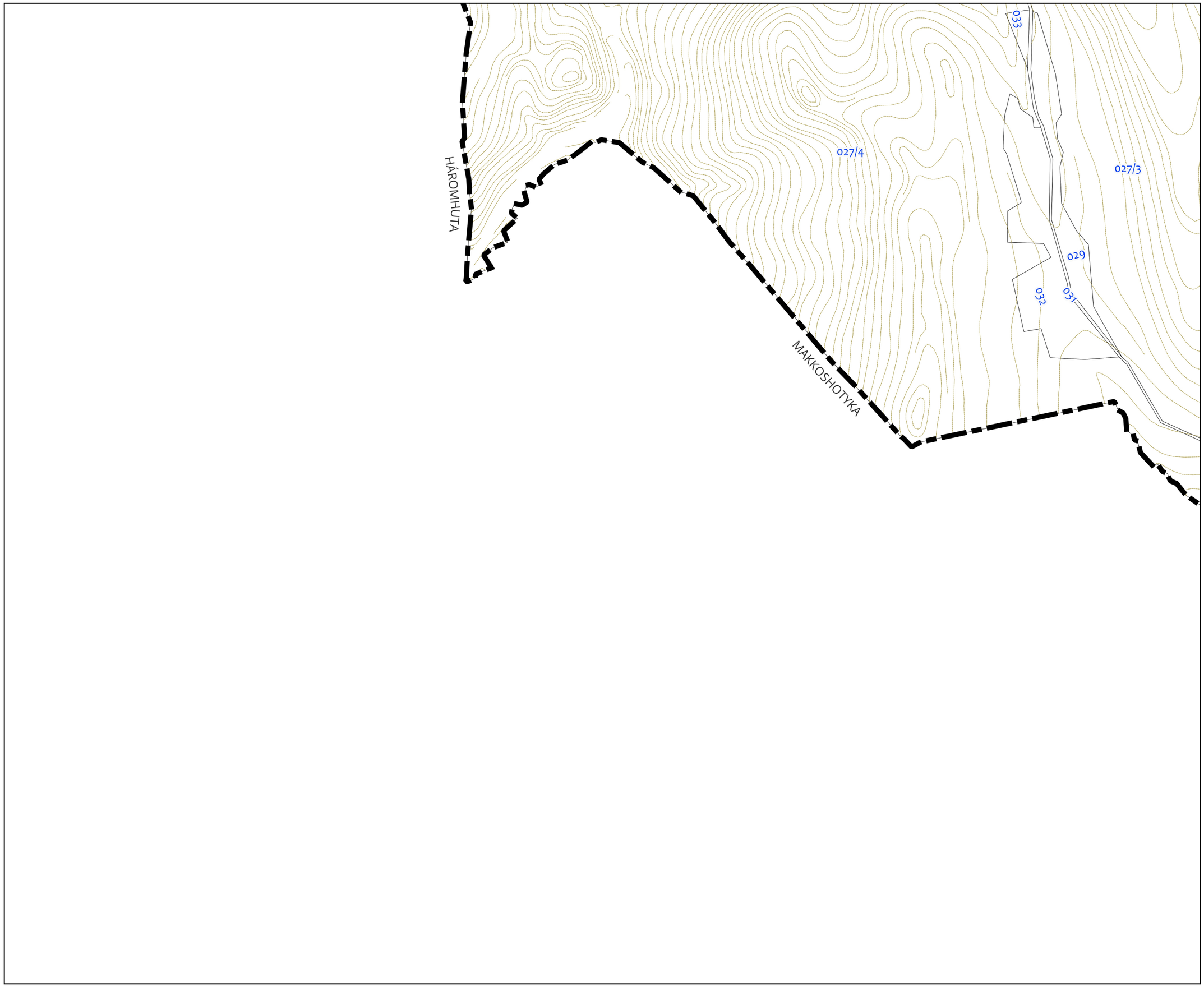

JELMAGYARÁZAT

- közigazgatási határ
- szintvonal
- telekhatár

NAGYHUTA
M=1:6000

	B1				
A2	B2	C2			
A3	B3	C3			
A4	B4	C4	D4		
A5	B5	C5	D5	E5	F5
	B6	C6	D6	E6	F6
		C7	D7	E7	F7
		C8	D8	E8	F8
				E9	F9

Alaptérkép KÜLTERÜLET
2023. 08. hó

JELMAGYARÁZAT

közigazgatási határ

szintvonal

telekhatár

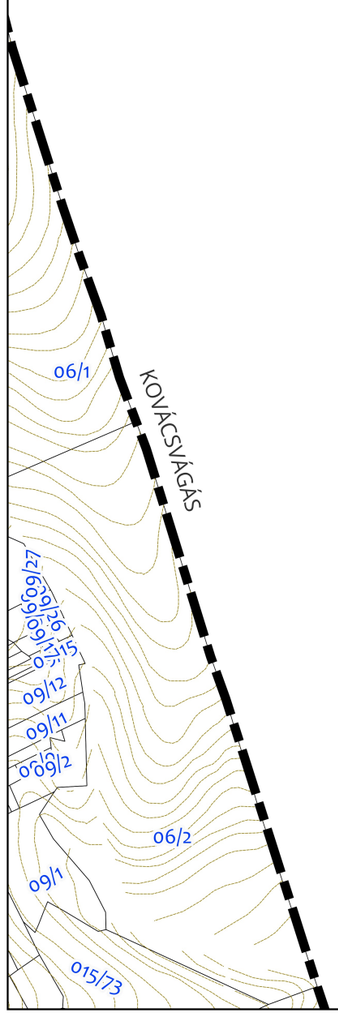

NAGYHUTA
M=1:6000

	B1				
A2	B2	C2			
A3	B3	C3			
A4	B4	C4	D4		
A5	B5	C5	D5	E5	F5
	B6	C6	D6	E6	F6
		C7	D7	E7	F7
		C8	D8	E8	F8
				E9	F9

Alaptérkép KÜLTERÜLET
2023. 08. hó

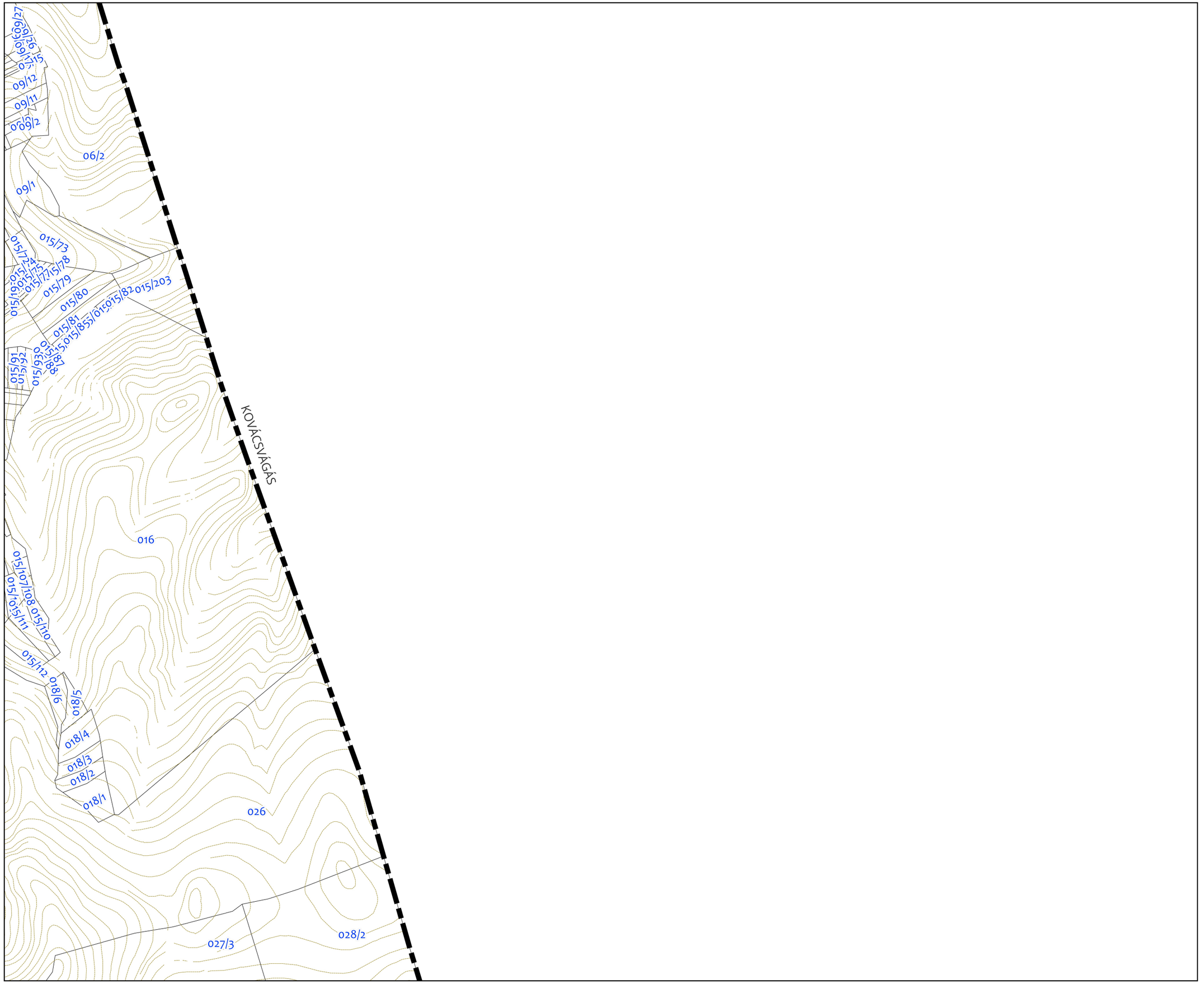

JELMAGYARÁZAT

- közigazgatási határ
- szintvonal
- telekhatár

NAGYHUTA
M=1:6000

	B1				
A2	B2	C2			
A3	B3	C3			
A4	B4	C4	D4		
A5	B5	C5	D5	E5	F5
	B6	C6	D6	E6	F6
		C7	D7	E7	F7
		C8	D8	E8	F8
				E9	F9

Alaptérkép KÜLTERÜLET
2023. 08. hó

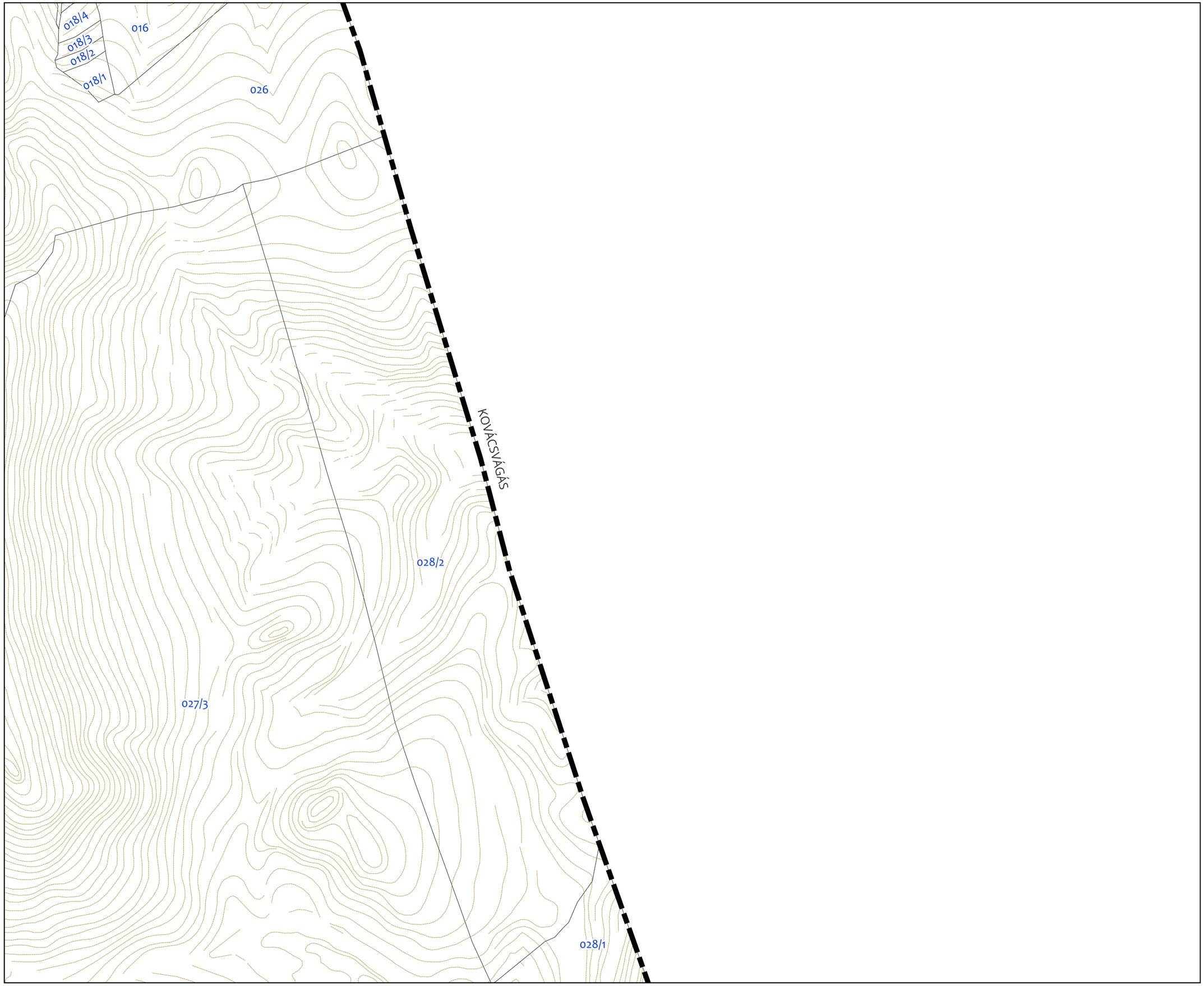

JELMAGYARÁZAT

közigazgatási határ

szintvonal

telekhatár

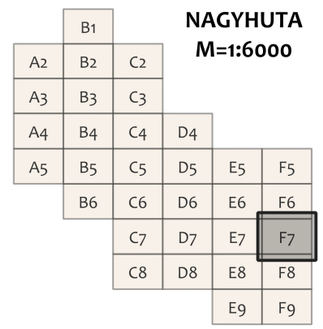

NAGYHUTA
M=1:6000

Alaptérkép KÜLTERÜLET
2023. 08. hó

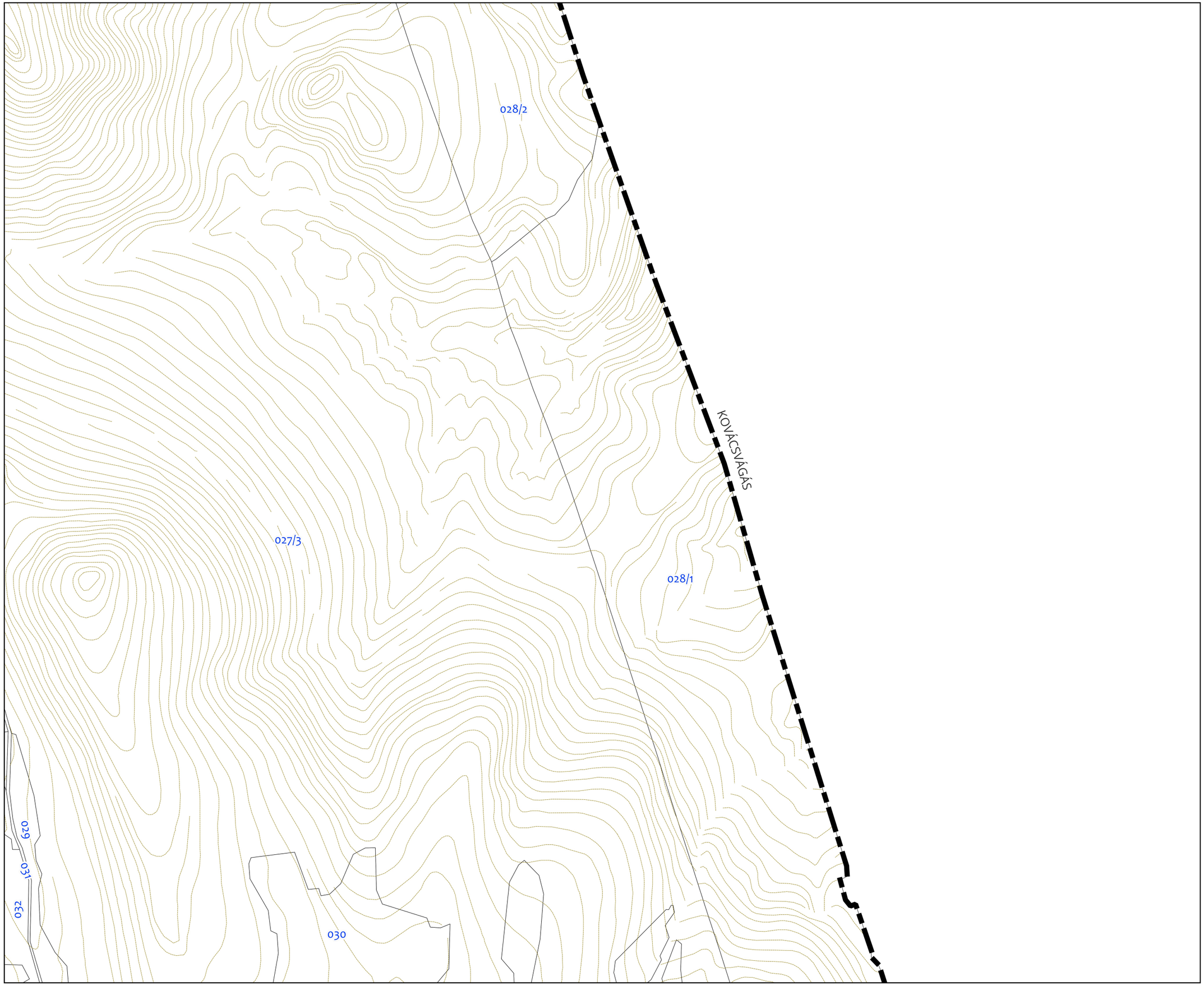

JELMAGYARÁZAT

közigazgatási határ

szintvonal

telekhatár

NAGYHUTA
M=1:6000

	B1				
A2	B2	C2			
A3	B3	C3			
A4	B4	C4	D4		
A5	B5	C5	D5	E5	F5
	B6	C6	D6	E6	F6
		C7	D7	E7	F7
		C8	D8	E8	F8
				E9	F9

Alaptérkép KÜLTERÜLET
2023. 08. hó

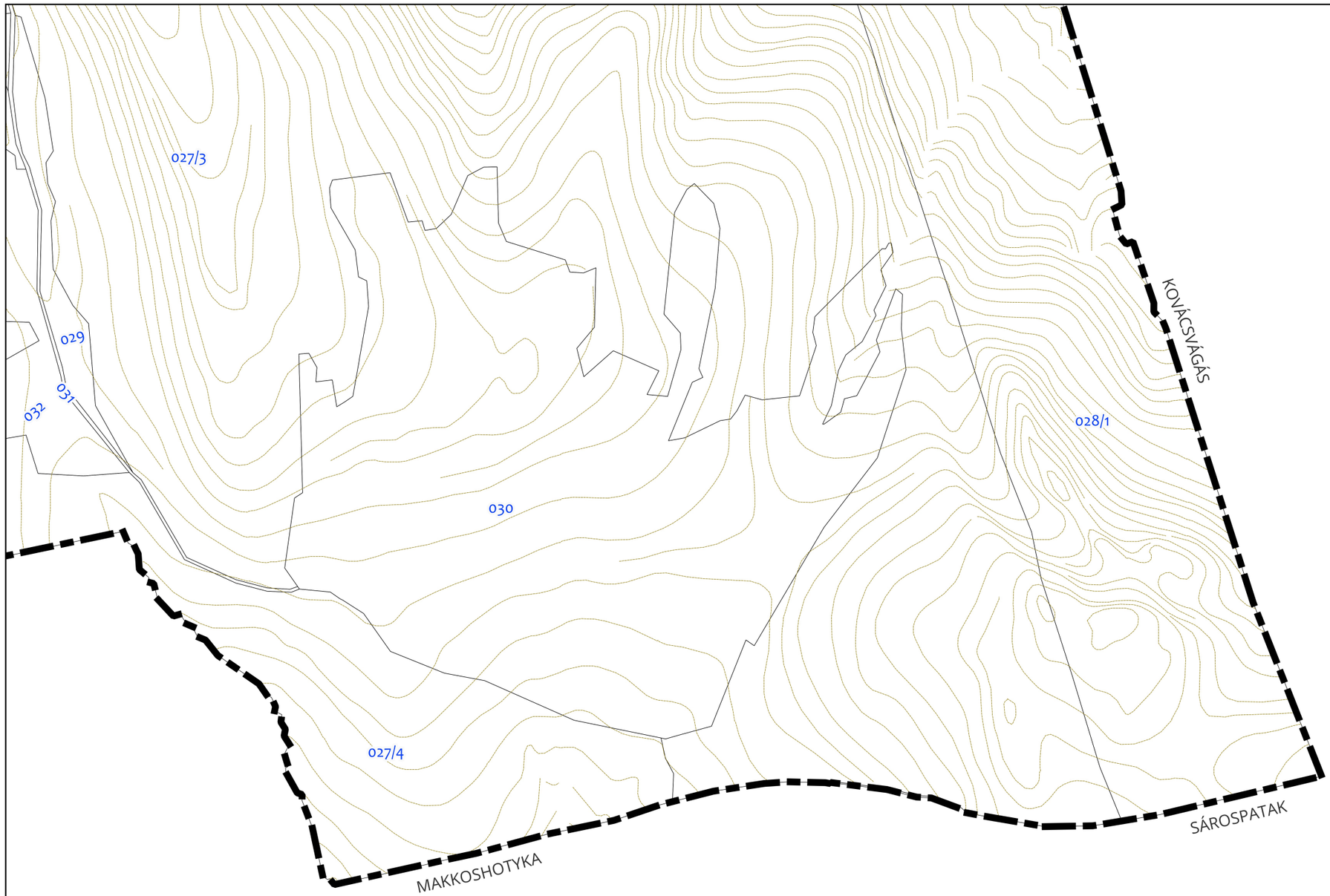

JELMAGYARÁZAT

közigazgatási határ

szintvonal

telekhatár

NAGYHUTA
M=1:6000

	B1				
A2	B2	C2			
A3	B3	C3			
A4	B4	C4	D4		
A5	B5	C5	D5	E5	F5
	B6	C6	D6	E6	F6
		C7	D7	E7	F7
		C8	D8	E8	F8
				E9	F9

Alaptérkép KÜLTERÜLET
2023. 08. hó